

Commune de Pinsaguel

Commune de Portet sur Garonne

Commune de Vigoulet-Auzil

Commune d'Aureville














Commune de Pins-Justaret

Commune de Goyrans

PLU
Plan Local d'Urbanisme

Département de la Haute-Garonne
Communauté d'Agglomération du SICOVAL
Commune de Lacroix-Falgarde

5.2.1 REGLEMENT GRAPHIQUE

-  Limite de zone
 -  Emplacement réservé
 -  Espace boisé classé
 -  Voie bruyante (arrêté de classement sonore des infrastructures de transports terrestres de la Haute-Garonne du 23 décembre 2014)
 -  Périmètre de protection des monuments historiques
 -  Linéaire bâti avec prescriptions architecturales spécifiques
 -  Elément bâti à préserver au titre de l'article L.151-19 du code de l'urbanisme
 -  Haie à préserver au titre de l'article L.151-23 du code de l'urbanisme
 -  Bâtiment en zone agricole susceptible de changer de destination
- Plan de prévention des risques naturels d'inondation et de mouvements de terrain**
-  Aléa moyen à faible au zone urbanisée
 -  Aléa moyen à faible en zone non urbanisée
 -  Aléa fort en zone urbanisée
 -  Aléa fort en zone non urbanisée

Mise en révision :	15/11/2014
Arrêt :	
Approbation :	
Mairie de Lacroix-Falgarde 30 avenue des Pyrénées 31120 Lacroix-Falgarde Tel : 05 61 76 24 95	

Elaboré avec l'appui technique du Service Urbanisme et Développement du Territoire du SICOVAL

Fond de plan : Cadastre (C) droits de l'Etat réservés/Extrait du S.I.G. du Sicoval le 24/04/2018

N
1:5 000